







Схема расположения объекта недвижимости (части объекта недвижимости)
на земельном участке



Условные обозначения:

-  н 1 - обозначение вновь образованной характерной точки контура объекта недвижимости
-  - вновь образованный наземный конструктивный элемент объекта капитального строительства
-  - обозначение образуемого здания
-  - обозначение характерной точки границы, сведения о которой позволяют однозначно определить ее положение на местности
-  - существующая часть границы, имеющиеся сведения в ЕГРН которой достаточны для определения ее местоположения
-  - обозначение земельного участка, имеющиеся в ЕГРН сведения о границе которого достаточны для определения ее местоположения на местности

40:03:050201:54